

MATURITNÍ OTÁZKA 12

SNS: Asijský
makroregion a
asijská část Ruska

DEFINOVAT OBLAST

- StAs stány
- Zakavkazsko
- hranice mezi E a As
- co mají společného?
 - SSSR





SNS (Společenství nezávislých států)

- státy býv. SSSr bez:
 - Gruzie
 - Ukrajiny
 - Pobaltí
- nemá úplně politický význam
- pro oblast StaS větší význam třeba Euroasijský ekonomický svaz



- **STÁNY**

- kontinentální klima
 - oceanita Kaspického moře
 - nedostatek srážek
 - srážkový stín hor

pohoří Pamír, Ťan-Šan

- A-H vrásnění (3H)
- jedno z nejvyšších na světě



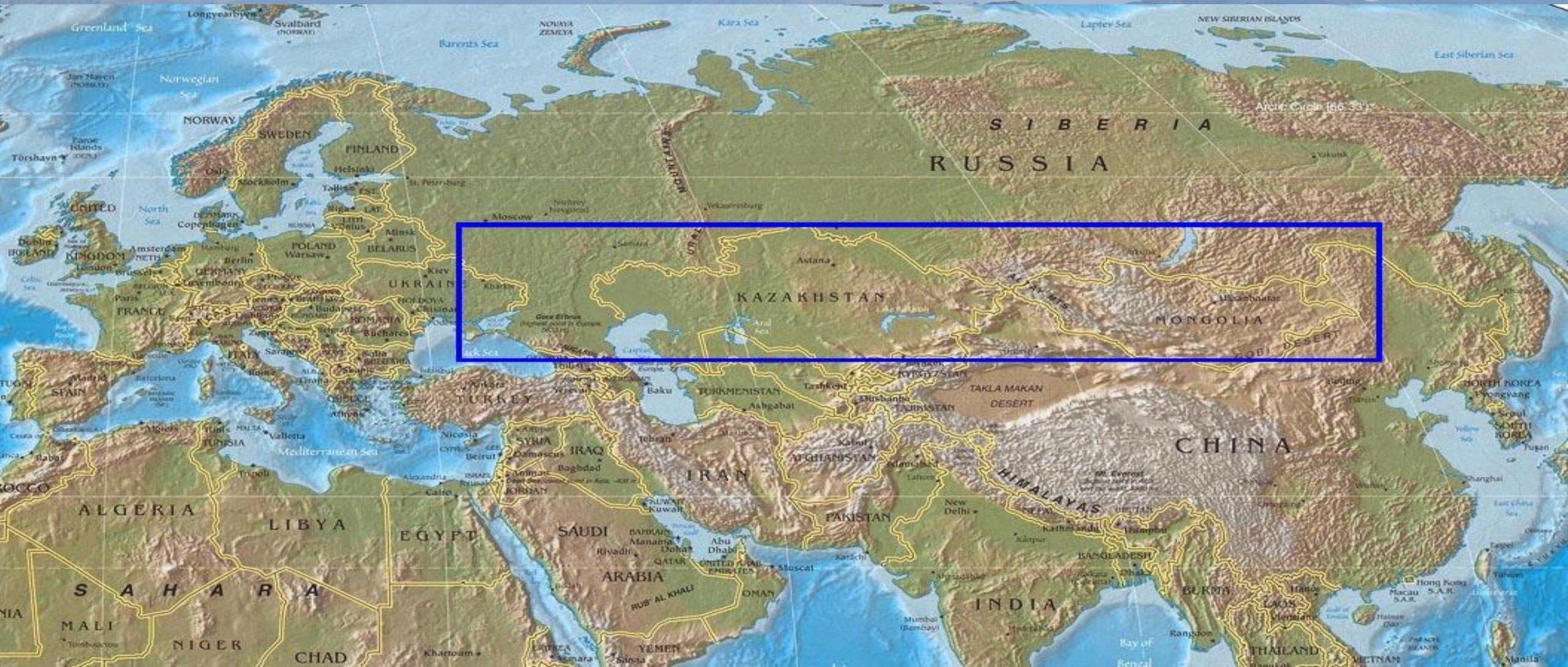
Karakum a Kyzylkum

- pouště



STEPI

- tradiční pastevectví, kočovníci





KASPICKÉ MOŘE

- nej jezero na světě
- bezodtoká oblast
- Volha
- něřpa
- ropa

1967



1987



1997



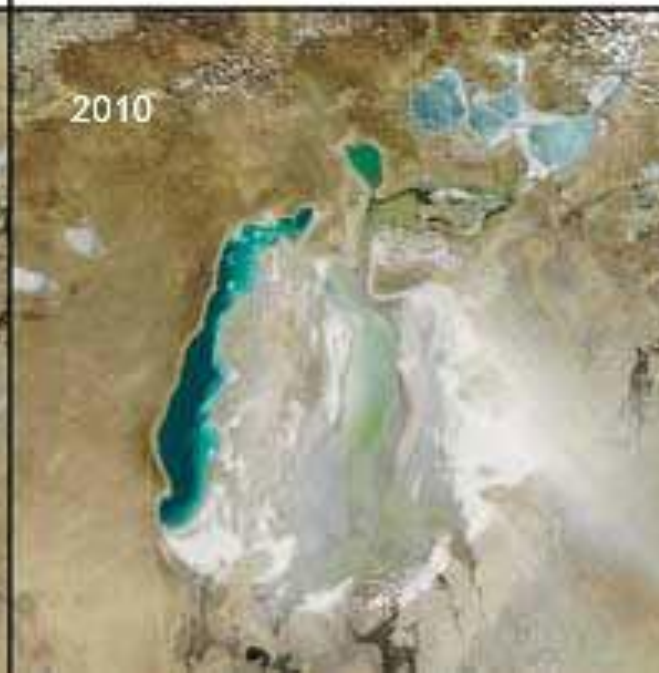
2001



2006



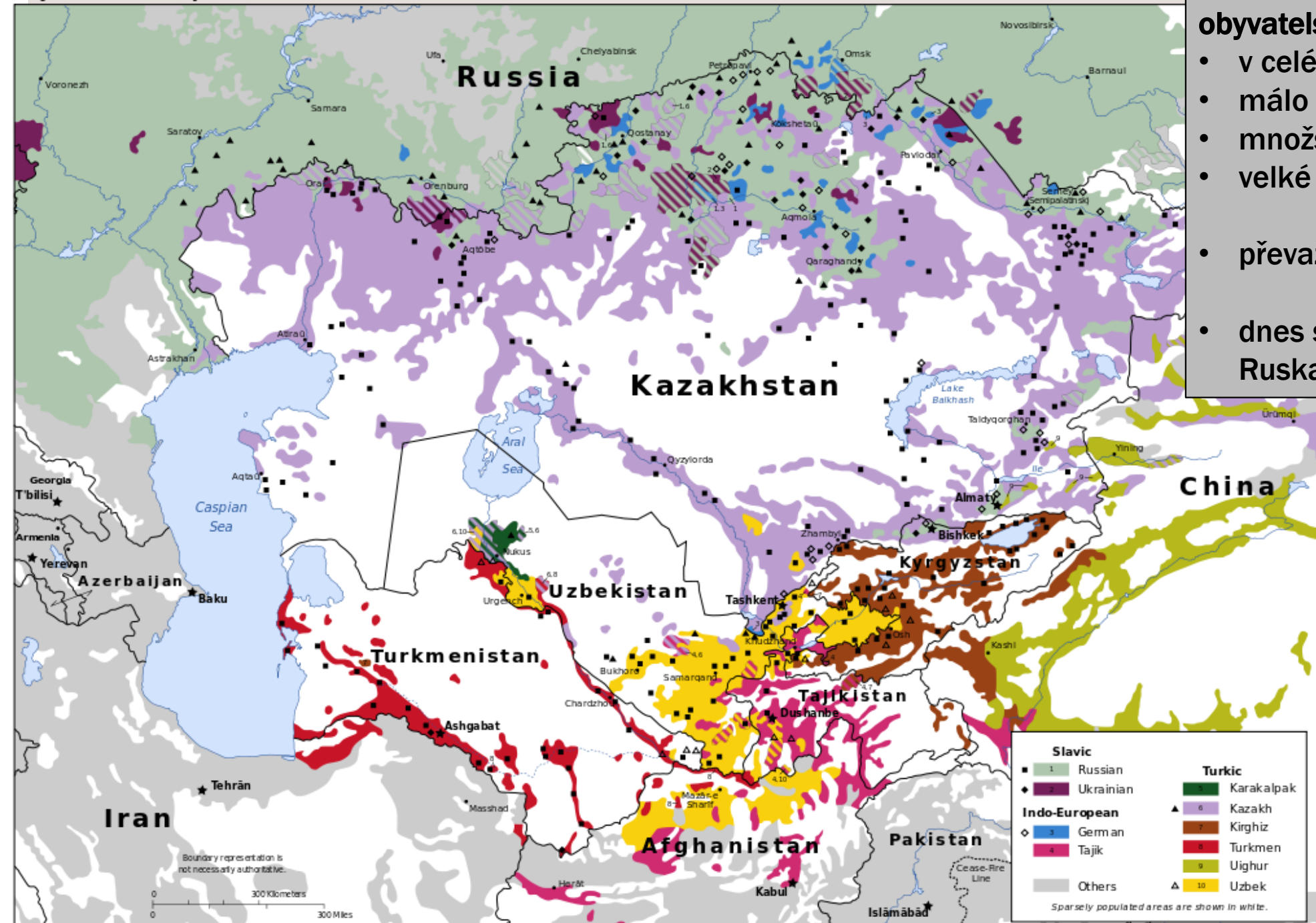
2010



ARALSKÉ JEZERO

- bývalo 4. nej na světě
- vysychání
- bavlníkové plantáže

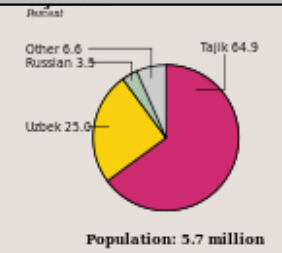
Major Ethnic Groups in Central Asia



- obyvatelstvo**
- v celé oblasti asi 60 mil obyv
 - málo zalidněné
 - množství národů a jazyků
 - velké množství Rusů
 - převažuje islám
 - dnes snaha mladých odejít do Ruska

Slavic		Turkic	
■ 1	Russian	■ 5	Karakalpak
◆ 2	Ukrainian	▲ 6	Kazakh
◇ 3	German	■ 7	Kirghiz
■ 4	Tajik	■ 8	Turkmen
■	Others	■ 9	Uighur
		▲ 10	Uzbek

Sparely populated areas are shown in white.



Boundary representation is not necessarily authoritative.

0 300 Kilometers
0 300 Miles

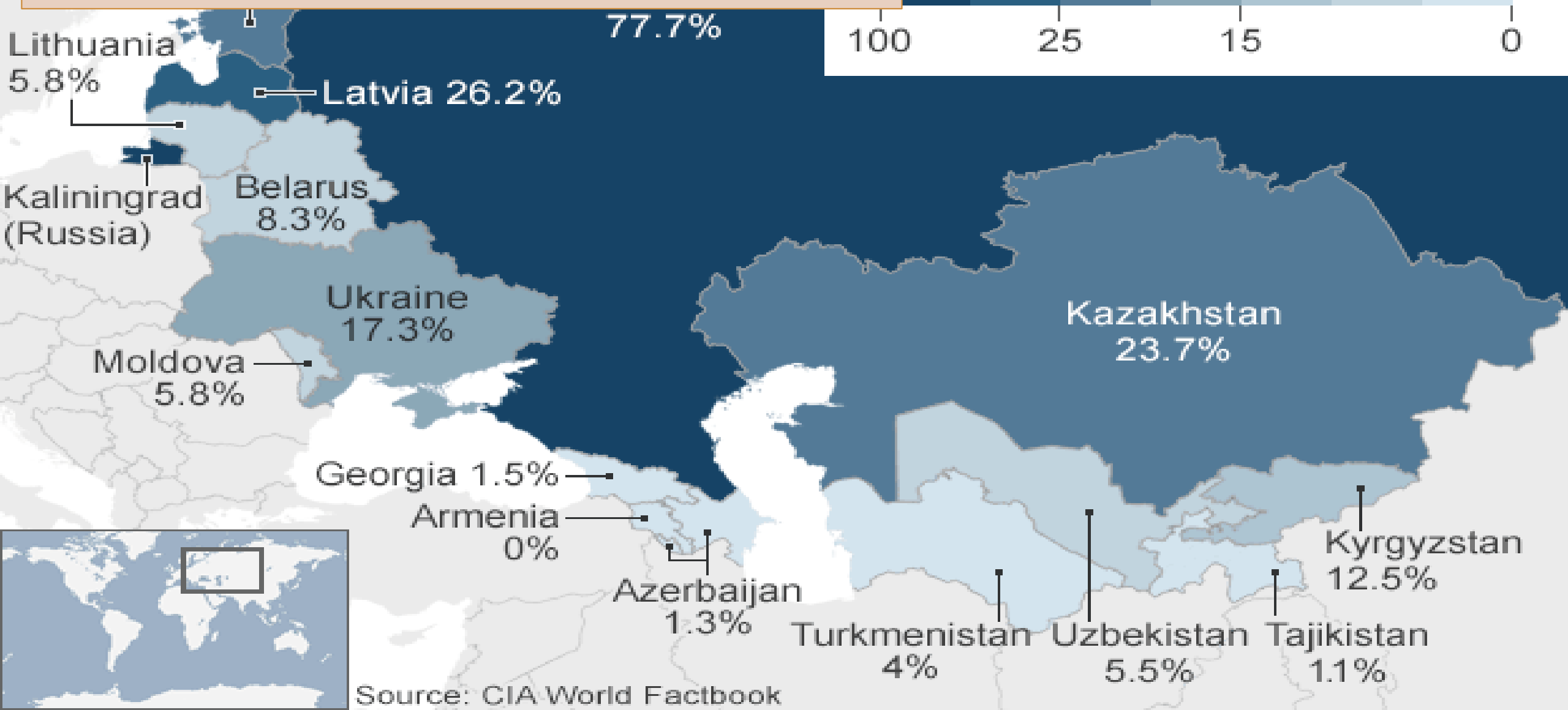
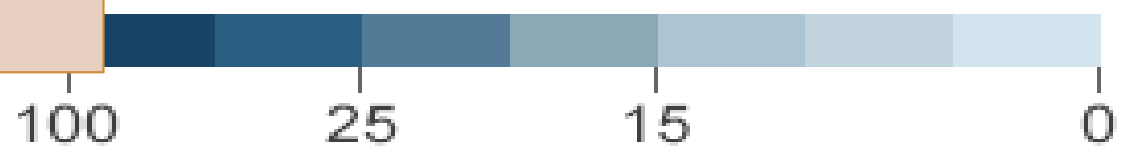
RUSIJANIZACE

- nucený přesun etnických Rusů mimo RU do jiných republic SSSR

RUSIFIKACE

- “porušování” neruského obyvatelstva SSSR

of ethnic Russians



Oil and gas riches of the Caspian



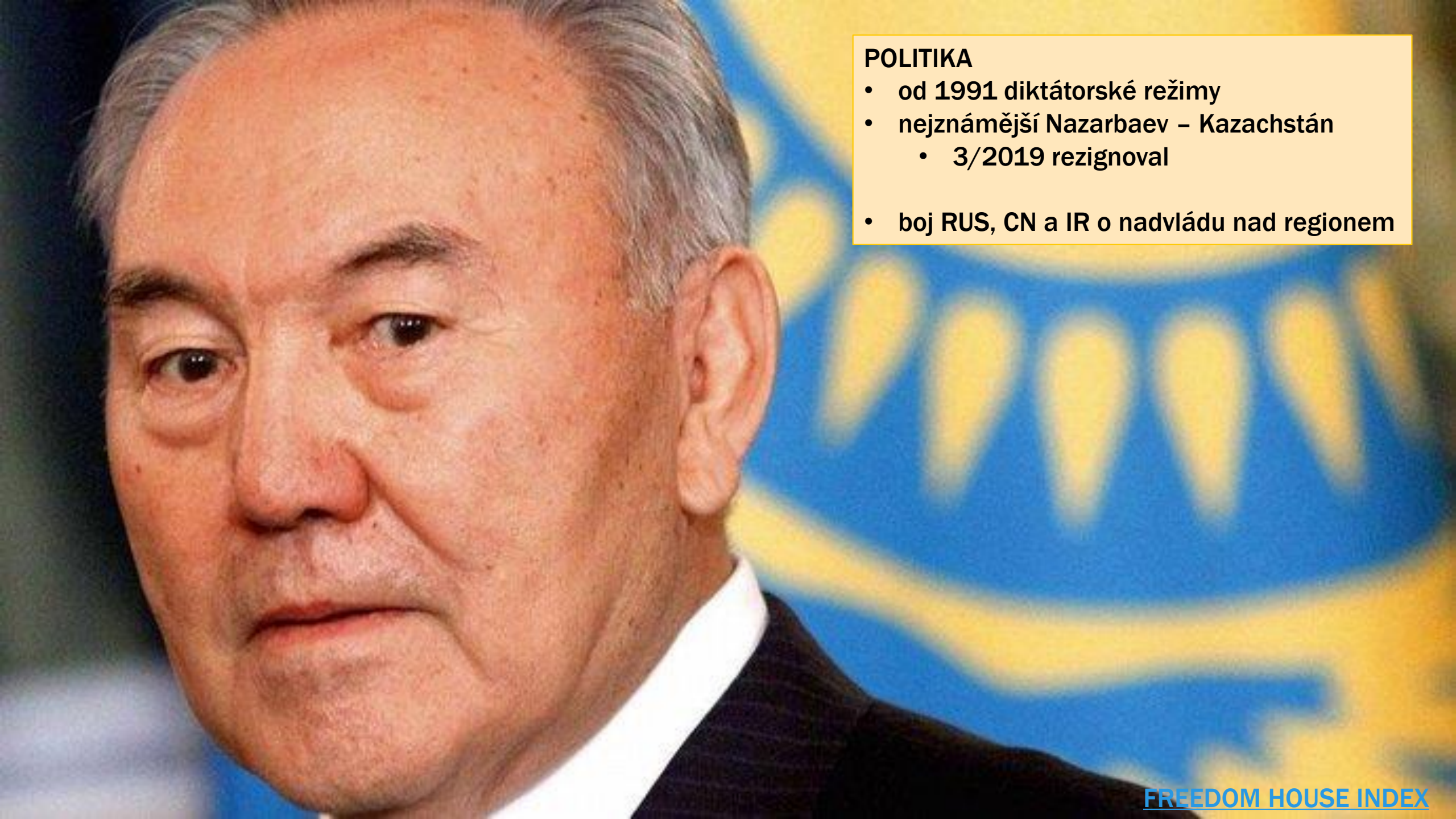
hospodářství

- rozvíjející se státy
- stále velmi závislé na Rusku
- nejrozvinutější Kazachstán
- ropa z Kaspického moře
- pěstování obilnin, bavlny, dobytka

HEDVÁBNÁ STEZKA

- do středověku
- dnes se uvažuje o obnově
- města jako Samarkand nebo Taškent velmi bohatá





POLITIKA

- od 1991 diktátorské režimy
- nejznámější Nazarbaev – Kazachstán
 - 3/2019 rezignoval
- boj RUS, CN a IR o nadvládu nad regionem

NURSULTAN (ASTANA)

- hl. město Kazachstánu
- nově postavené
- velice modern
- “Dubaj Střední Asie”
- přejmenováno v 3/2019
 - pocta prezidentovi Nazarbaevovi



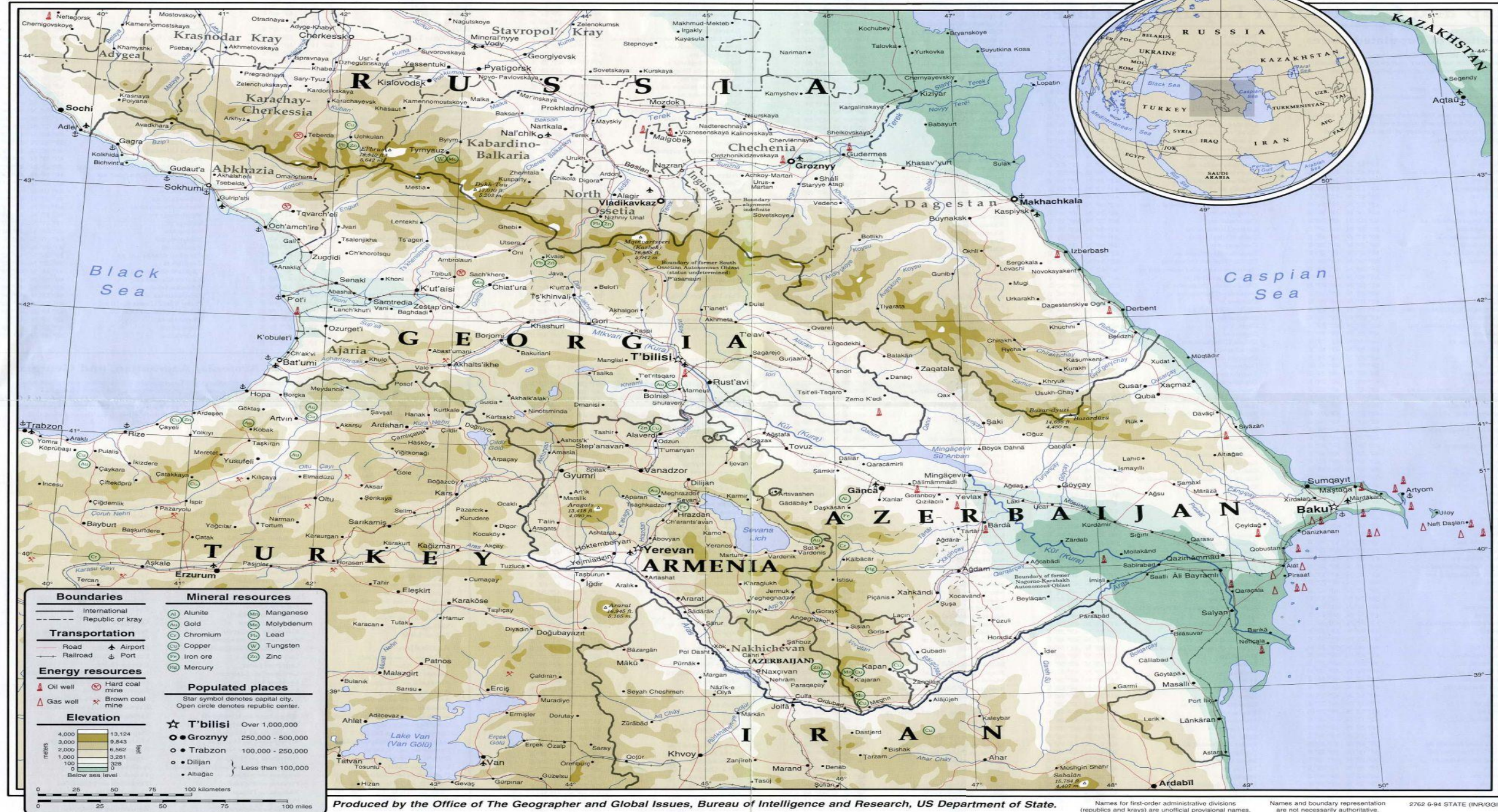
KAZACHSTÁN

- ekonomicky je na tom nejlépe
- ropa
- Bajkonur



ZAKAVKAZSKO

THE CAUCASUS REGION



Produced by the Office of The Geographer and Global Issues, Bureau of Intelligence and Research, US Department of State.

Names for first-order administrative divisions (republics and krays) are unofficial provisional names. Names and boundary representation are not necessarily authoritative. 2762 6-94 STATE (INR/CGI)

Velký a Malý Kavkaz
Elbrus – přes 5 600 m n. m.



Ararat
arménsko-turecká hranice



KŘESŤANSTVÍ

- Arménie, Gruzie
- Arménie 1. stat na světě, který přijal křesťanství
- pravoslaví





ISLÁM

- Ázerbajdžán
- stejný typ, jako v Íránu

Ethnic Groups in the Caucasus Region

VELKÁ ETNICKÁ ROZMANITOST

- více Arměnců žije mimo Arménii
- více Ázerbajdžánců žije v Íránu
- 1915-17 genocida TUR arměnu

Caucasian Peoples		Indo-European Peoples	
Circassian		Armenian	
1	Abkhaz	16	Armenian
2	Achygey	Greek	
3	Cherkes	17	Greek
4	Kabardin	Iranian	
Georgian		18	Kurd
5	Georgian	19	Ossetian
Dagestani		20	Talysh
6	Agul	Slavic	
7	Avar	21	Russian
8	Dargin	Altaic Peoples	
9	Lak	Turkic	
10	Lezgin	22	Azeri
11	Rutul	23	Balkar
12	Tabasaran	24	Karachay
13	Tsakhur	25	Kumyk
Veinakh		26	Nogay
14	Chechen	27	Turkmen
15	Ingush	Mongol	
		28	Kalmyk
□ Sparsely populated/uninhabited area			



HOSPODÁŘSTVÍ

- rozvíjející se státy
- těžba ropy z Kaspického moře
- ropovody do E



POLITIKA

- Arménie s Gruzii relativně svobodné státy
- Ázerbajdžán – vládnoucí Rodina Alievů





Georgia

Russia

Armenia

Azerbaijan

Caspian Sea

★ **Yerevan**

Baku ★

Turkey

Nakhichevan
Autonomous
Republic (Az.)

Iran

• **Ganje**

• **Mardakert**

• **Agdam**

• **Martuni**

• **Stepanakert**

• **Shusha**

• **Lachin**

**The Lachin
Corridor**

**Nagorno-
Karabakh**

NÁHORNÍ KARABACH

- spor mezi Arménií a Ázerbajdžánem
- Arménci žijící na území Ázerbajdžánu
- pomoc od Ruska a Íránu

NAGORNO-KARABAKH CONFLICT



*Territory of Azerbaijan under
the control of Armenian military
forces*



Nagorno-Karabakh

Current Borders

Russia

JIŽNÍ OSETIE A ABCHÁZIE

- snaží se o samostatnost
- závislé na RU

Abkhazia

S. Ossetia
● Tskhinvali

Georgia

★ Tbilisi

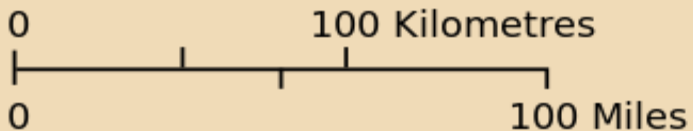
Caspian Sea

Black Sea

Turkey

Armenia

Azerbaijan



Arménské kořeny



Gruzínek



ASIJSKÁ ČÁST RUSKA

POVRCH

- převážně nížina (po ledovci)
- Kamčatka – sopky (Klučevskaja)



VELKÁ AMPLITUDA TEPLIT



Podnebí v Ojmjakuonu

NEJCHLADNĚJŠÍ DLOUHODOBĚ OBYDLENÉ MÍSTO SVĚTA

• t min = -71,2 °C

	leden	únor	březen	dubn	květen	červenec	srpen	září	říjen	listopad	prosinec	rok	
Absolutní maximum, °C	-16.6	-16.2	2.0	11.7	26.2	31.1	32.6	31.4	23.7	11.0	-2.1	-6.5	32.6
Průměrné maximum, °C	-40.7	-35	-21.9	-3.6	9.2	19.9	22.2	18.2	8.9	-8.9	-32.5	-41.9	-8.8
Průměrná teplota, °C	-46	-42	-32.5	-14	2.4	12.2	14.4	10.2	1.8	-15.4	-36.7	-45.5	-15.9
Průměrné minimum, °C	-49.2	-47	-41.2	-24	-4.8	4.0	5.8	1.6	-4.7	-20.6	-41.3	-48.9	-22.5
Absolutní minimum, °C	-65.4	-64.6	-60.6	-46.4	-28.9	-9.7	-9.3	-17.1	-25.3	-47.6	-58.5	-62.8	-65.4
výpočtové srážky, mm	9	8	5	7	12	32	51	39	22	17	12	10	224

50% POVRCHU RU POKRYTO PERMAFROSTEM

- problém tání
- uvolňování methanu → skleníkový plyn



VODSTVO

- Volha, Ob, Lena, Jenisej
- Bajkal
 - nejstarší a nejhlubší jezero na světě
- Ladožské jezero



VĚTŠINU ÚZEMÍ POKRÝVÁ TAJGA



ÚBYTEK LEDOVCE V ARKTIDĚ

- důsledky?
 - hladina oceánu
 - migrace ledních medvědů
 - ropa
 - otevírání nových obchodních cest

Sea Ice

1984

6.70 million square kilometers
(2.59 million square miles)

Alaska
(U.S.A)

Canada

2012

3.41 million square kilometers
(1.32 million square miles)

Alaska
(U.S.A)

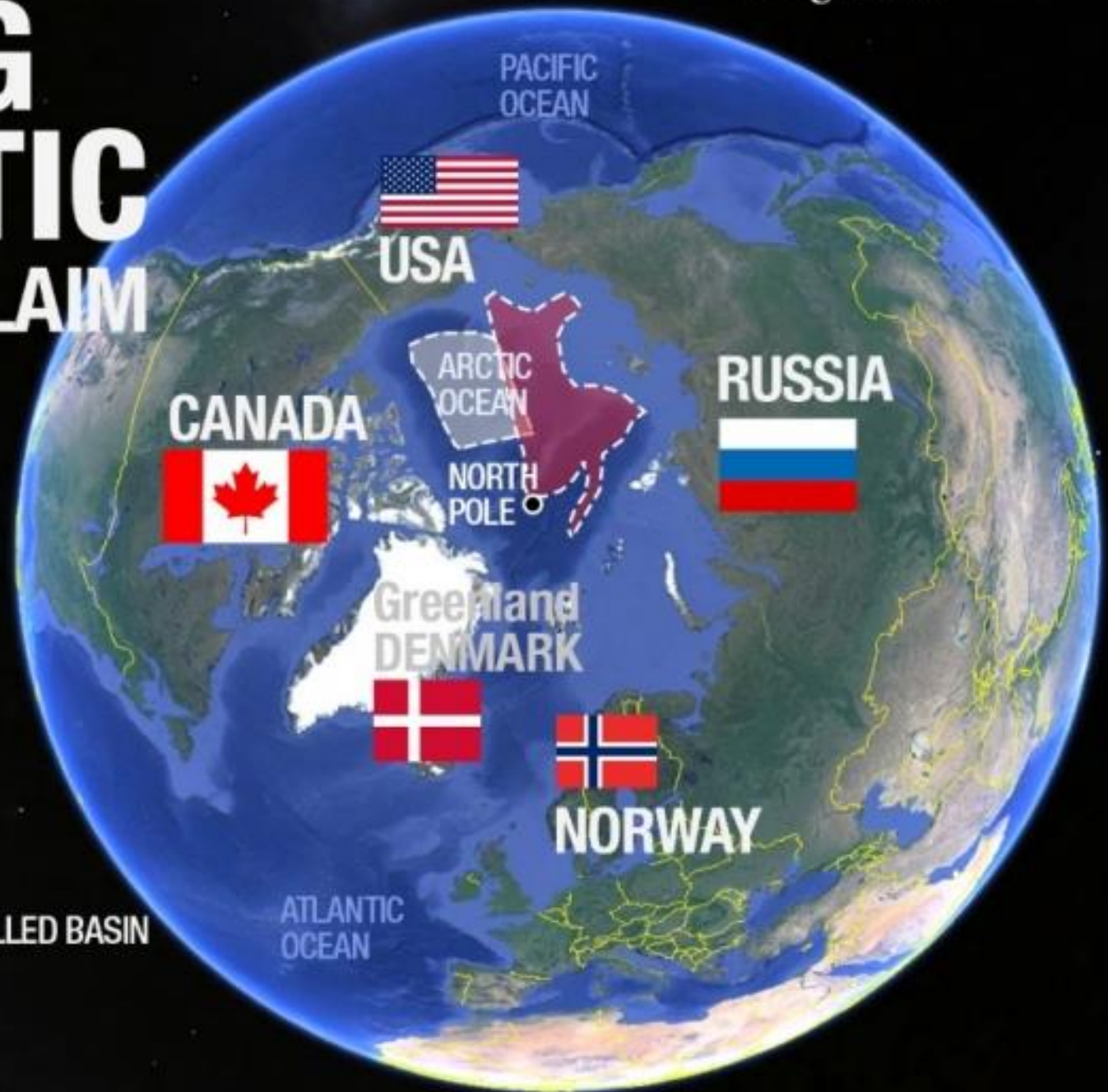
Canada

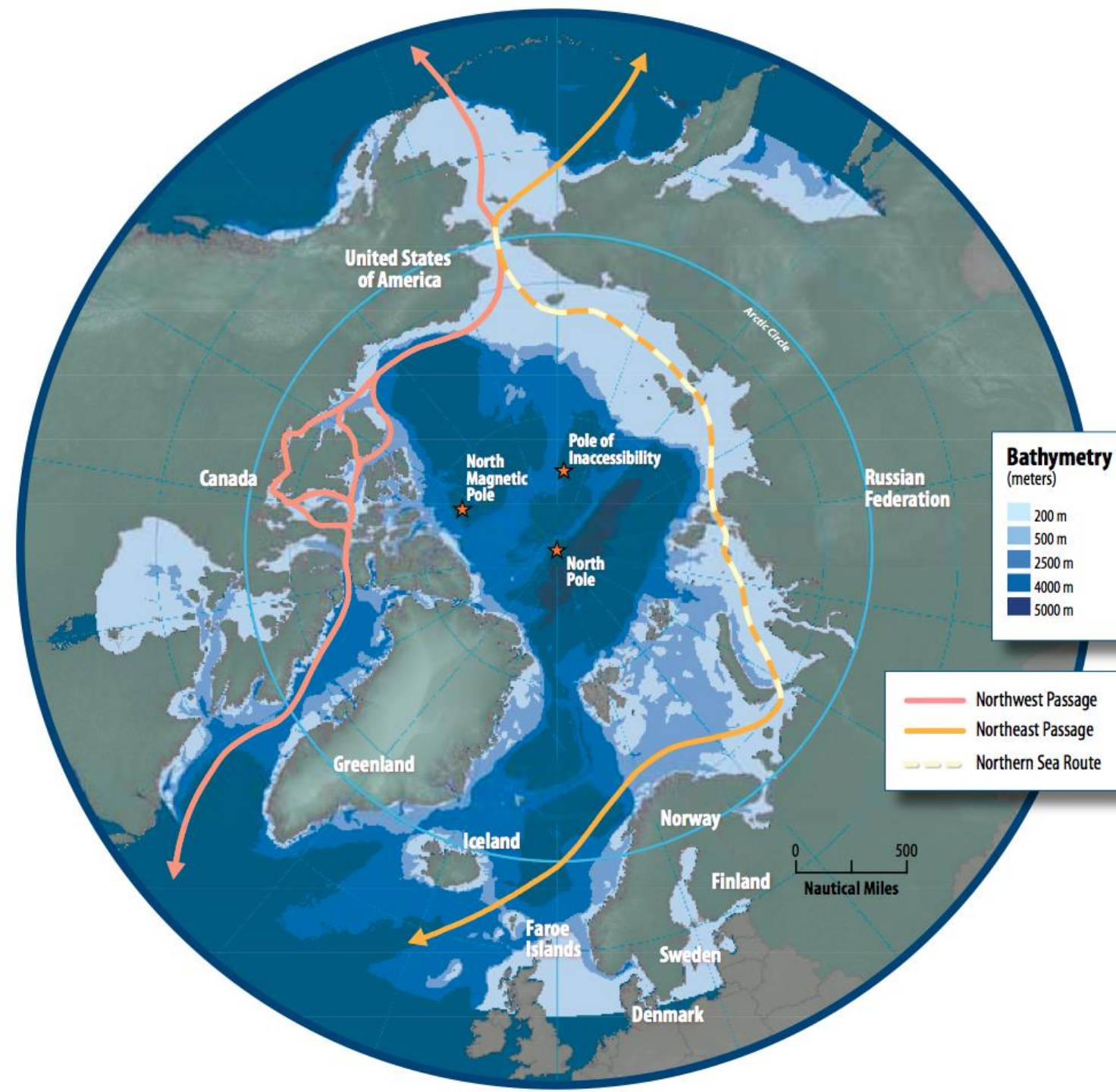
KOMU PATŘÍ SEVERNÍ PÓL?

CLAIMING THE ARCTIC

NEW RUSSIAN CLAIM

■ RUSSIAN CLAIM ■ DEEPEST OIL-FILLED BASIN

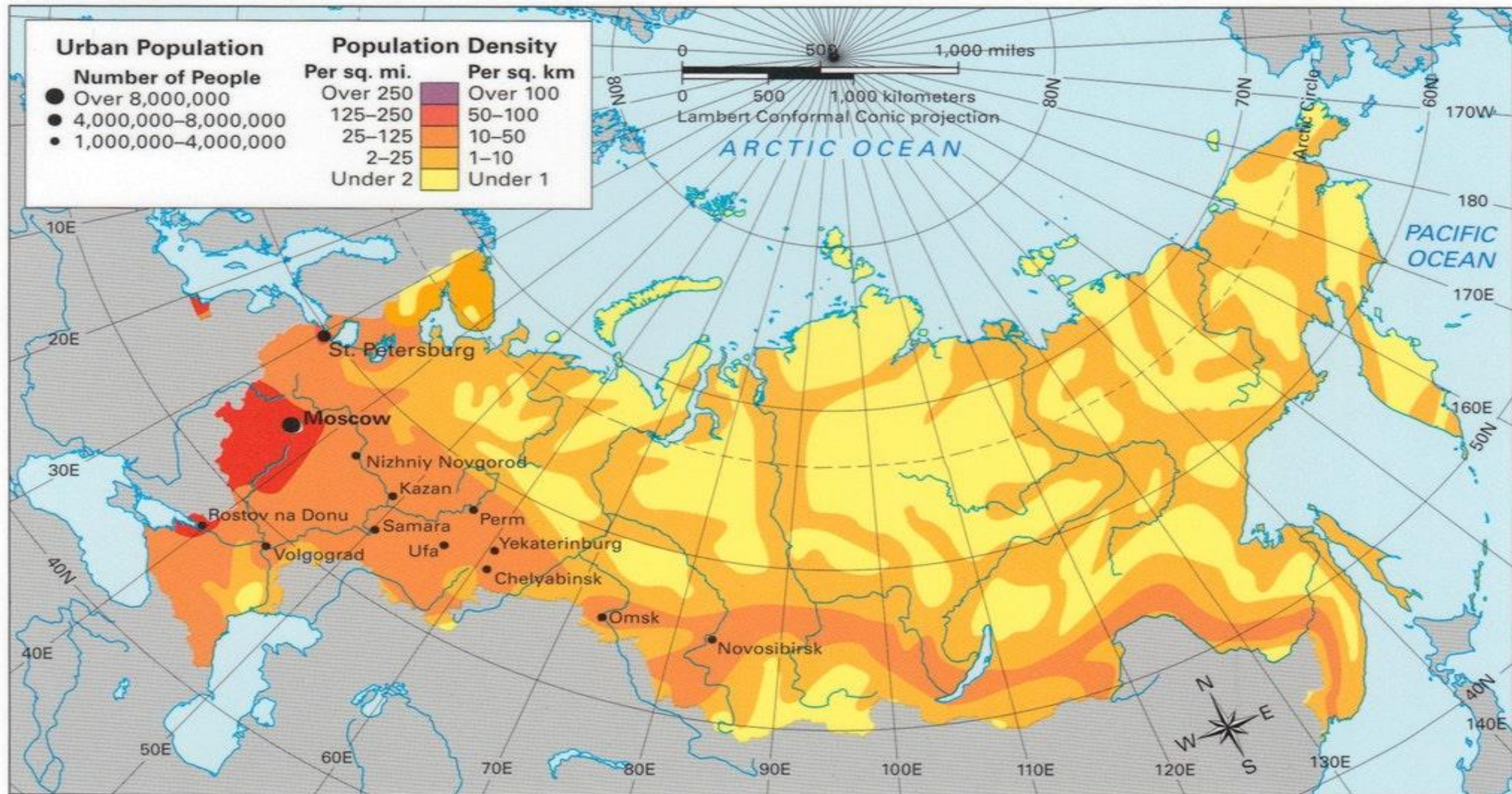




TÁNÍ LEDU

- otevírání nových cest námořní dopravy
- RUS: obnovuje nebo upgraduje svoje přístavy v SLO

Population Density of Russia



Religious map of Russia

Christianity

Orthodox

▲ Protestants

Traditional beliefs

Followers of tribal cults

Buddhism

Lamaists

Islam

Muslims

Burkhanism

Burkhanists

Judaism

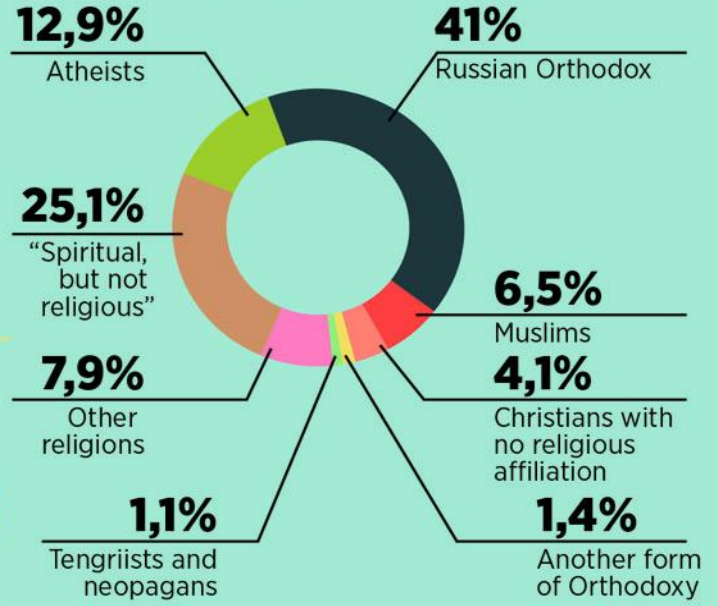
Jews

Unpopulated areas

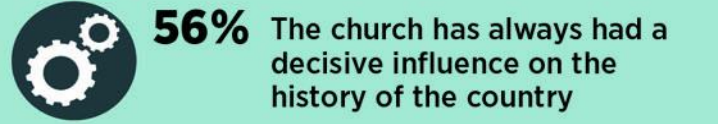
Population with mixed religious composition




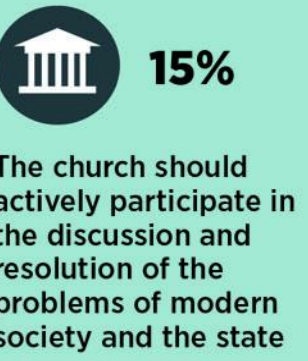
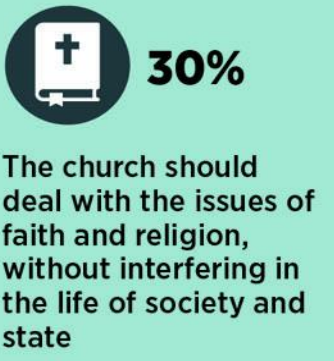
Religion in Russia



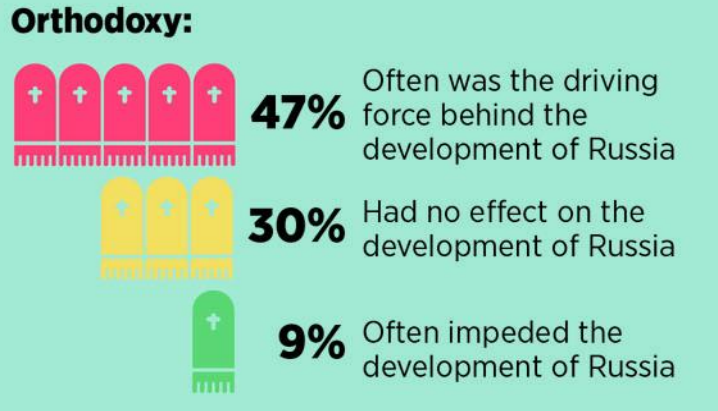
Influence of the church on the development of Russia



How should the relationship between the church, state and society be organized?



50% of respondents believe that the Russian president must profess Orthodoxy



NĚNCI



ETNIKA

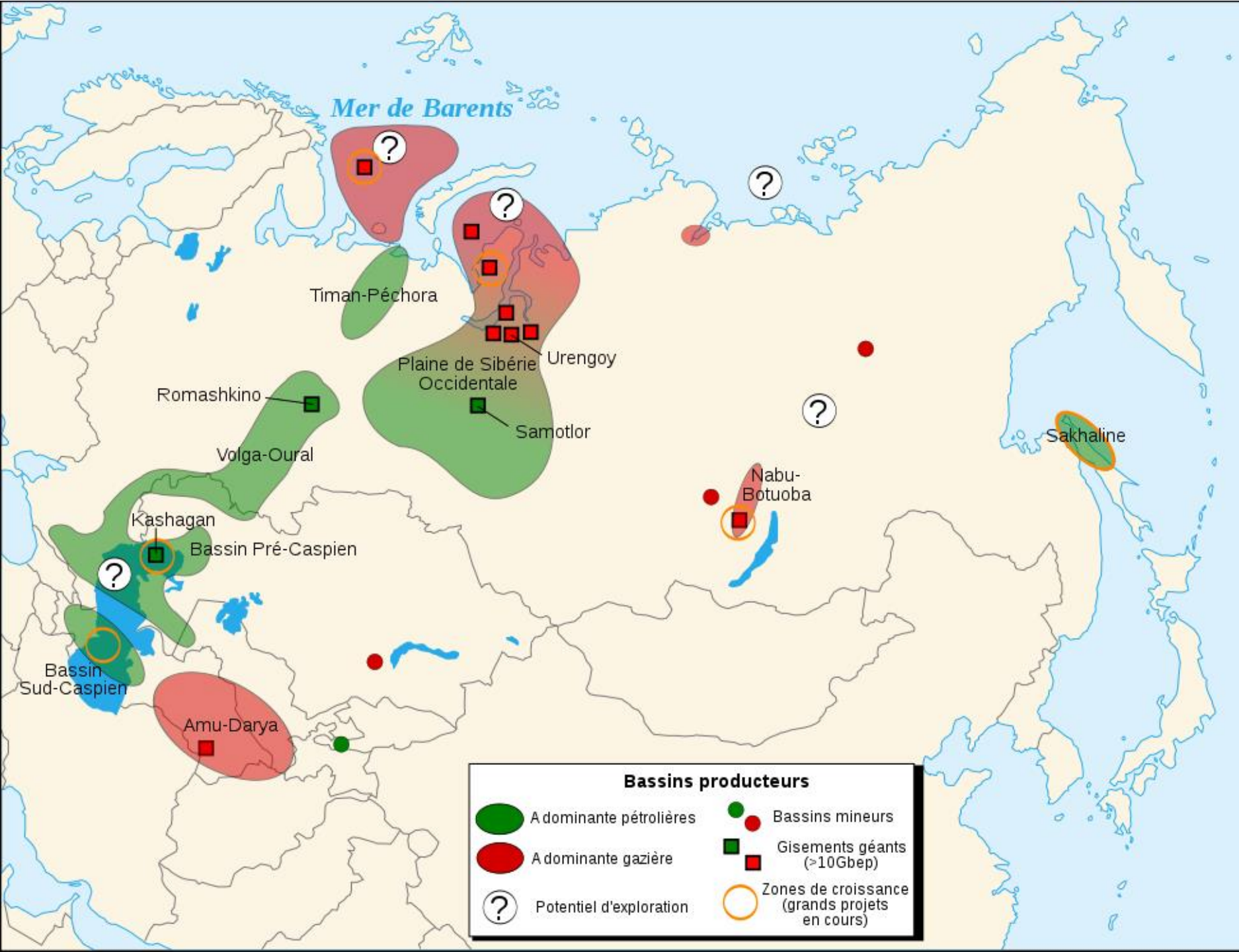
- kočovné národy
- mongoloidní rasa

RUSSIA'S GROSS REGIONAL PRODUCT BY DISTRICT, 2014



VELKÉ MNOŽSTVÍ NEROST. SUROVIN

- ropa, plyn
- uhlí
- dřevo



TRANSSIBIŘSKÁ MAGISTRÁLA

